Проект застройки территории ограниченной ул. пр. Ч. Айтматова, пр. Жибек-Жолу, ул. Фрунзе, ул. Турусбекова с размещением 16-ти этажного здания учебного корпуса Кыргызско-Национального Университета им. Ж. Баласагына (1-этап)

Ситуационная схема

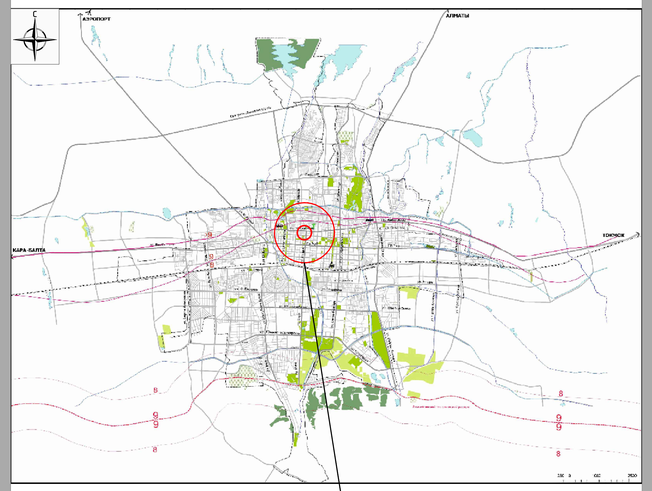

Ситуационная схема (аэросъемка)

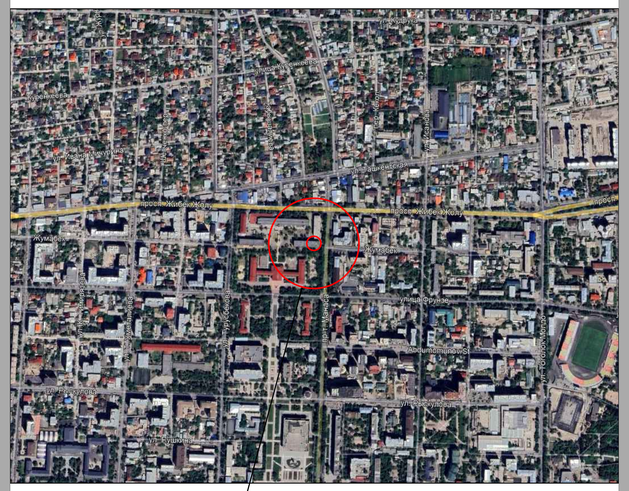

Выкопировка из генерального плана г. Бишкек до 2025г

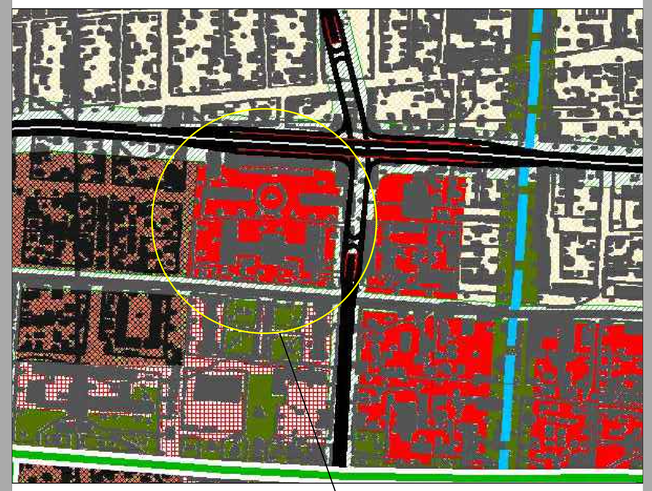

Проект застройки территории ограниченной ул. пр. Ч. Айтматова, пр. Жибек-Жолу, ул. Фрунзе, ул. Турусбекова с размещением 16-ти этажного здания учебного корпуса Кыргызско-Национального Университета им. Ж. Баласагына (1-этап)

Генеральный план М1:1000

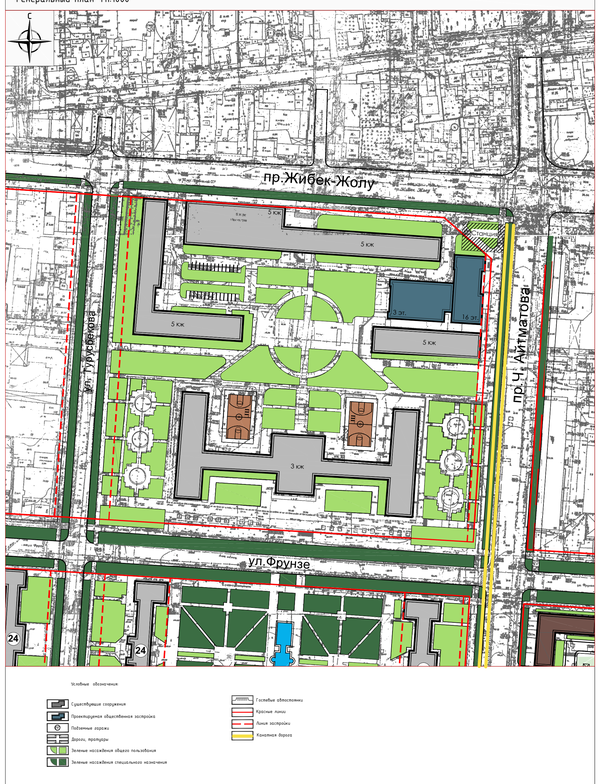

Проект застройки территории ограниченной ул. пр. Ч. Айтматова, пр. Жибек-Жолу, ул. Фрунзе, ул. Турусбекова с размещением 16-ти этажного здания учебного корпуса Кыргызско-Национального Университета им. Ж. Баласагына (1-этап)

Схема озеленения

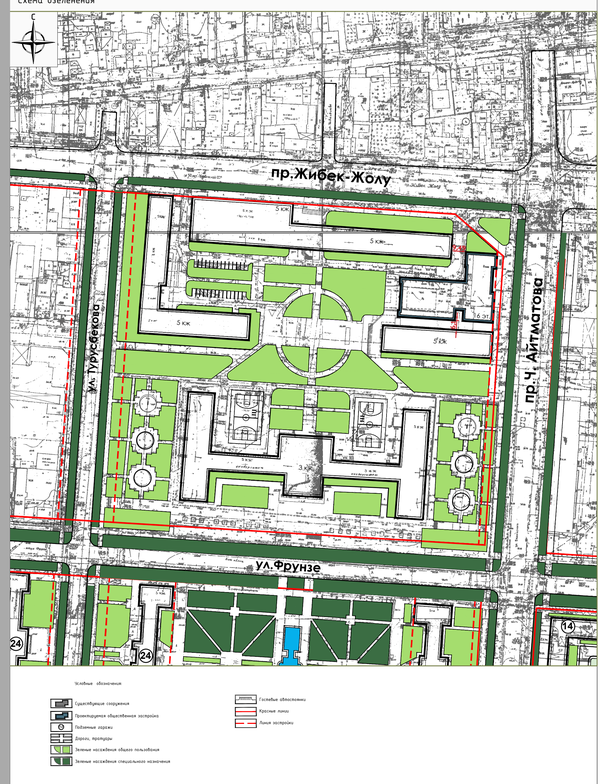

Проект застройки территории ограниченной ул. пр. Ч. Айтматова, пр. Жибек-Жолу, ул. Фрунзе, ул. Турусбекова с размещением 16-ти этажного здания учебного корпуса Кыргызско-Национального Университета им. Ж. Баласагына (1-этап)
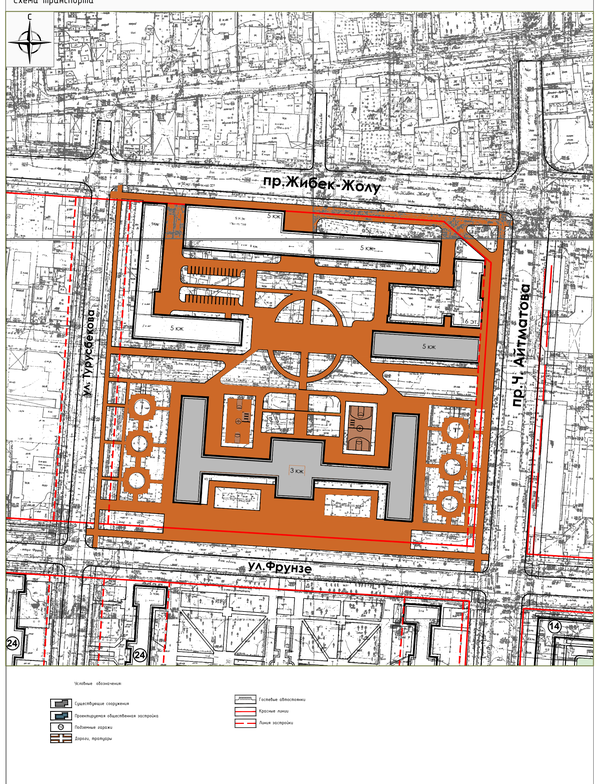
Схема транспорта