Проект застройки кварталов, ограниченными ул.Киевская, ул.Токтогула, ул. Тоголок-Молдо и ул. Исанова (1-й этап)

Ситуационная схема г. Бишкек с расположением проектируемого квартала

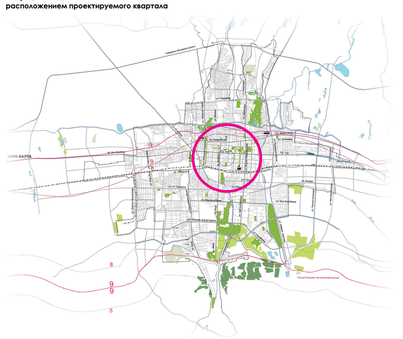

Выкопировка из Генерального плана г. Бишкек на период до 2025 года

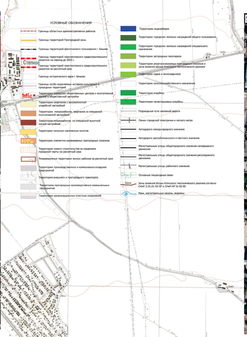

Опорный план



Территория проектирования расположена в центральной части г. Бишкек и ограничена пр.Чуй/ул.Московская, ул.Тоголока Молдо, ул.Исанова.

В настоящее время территория используется как селитебная, административная, коммерческая, и торгово-сервисная.

Для регламентного рассмотрения градостроительным советом данной территории, предлагается разработка общего проекта застройки всей территории.

Согласно Генеральному плану развития г.Бишкек до 2025 года, утвержденным постановлением Правительства КР от 21.11.2006г. №805, территория проектирования относится к «территориям городских общественных центров и многоэтажной жилой и общественной застройки».

Согласно комплексного сейсмического микрорайонирования территории г.Бишкек территория расположена в зоне с сейсмичностью 8 баллов.

Проектом предлагается упорядочение застройки территории: размещение многоэтажных жилых домов с объектами СКБ (от 5-ти до 9-ти этажей), многоэтажных жилых домов с объектами СКБ (от 9-ти до 14-ти этажей), многоэтажного жилого дома с торгово-офисными помещениями и подземным автопаркингом (22 этажа), общественных зданий (от 3-х до 6-ти этажей), общественных зданий (от 7-ми до 18-ти этажей), медицинского центра (3-6 этажей). Проектом предусматривается комплексная застройка территорий с обеспечением транспортной и пешеходной доступности, уплотнение существующей застройки. На рассматриваемой территории сохраняются территории существующих деловых центров, территории существующих высших учебных заведений, территории существующих жилых домов и объектов бытового обслуживания населения.

Согласно п.п. 4.12 и 4.13 СНиКР 30-02:2020 «Состав, порядок разработки, согласования и утверждения градостроительной документации в КР, внесение изменений в утверждаемую часть градостроительной документации с соответствующим технико-экономическим обоснованием» согласно иерархии градостроительной документации допускается при условии разработки следующего этапа (уровня детализации) генплан, план, проект застройки) градостроительной документации (проекта застройки) в увязке с основным решением, с рассмотрением на градостроительном совете по согласованию с авторами проекта и утверждением в установленном порядке.

Проектом также предусмотрено в соответствии с требованиями СН КР 30-01:2020 «Планировка застройка городов и населенных пунктов Кыргызской Республики» размещение объектов социального назначения, а именно: 2 детских сада на 220 мест. Застройка предусмотрена с учетом норм пожарной и санитарной безопасности с размещением гостевых автостоянок.

3Д визуализация

Ранее одобренный проект застройки

Проект застройки кварталов ограниченными пр.Чуй, ул.Московская, ул. Тоголок-Молдо и Исанова
1-й этап

М1:2000

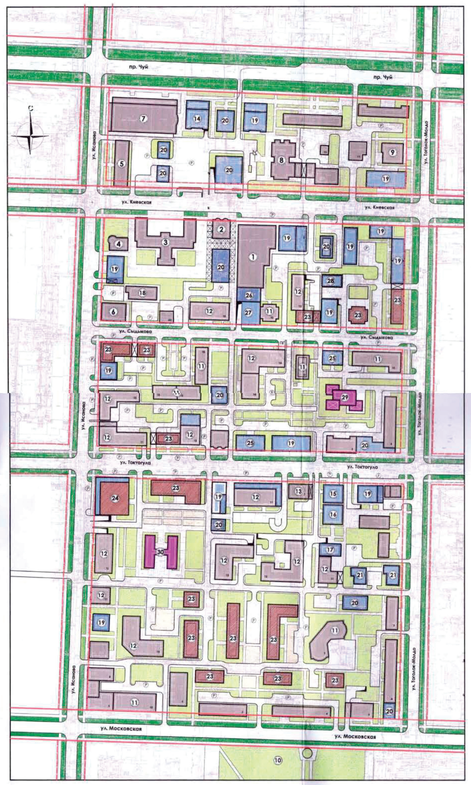

Условные обозначения:

- Красная линия
- Существующая жилая застройка (2-6 эт.)
- Существующая общественная застройка
- Многоэтажная проектируемая жилая застройка
- Проектируемая общественная застройка
- Проектируемые детские сады и дошкольные учреждения
- Детские площадки
- Дороги, тратуары
- Зеленые насаждения общего пользования
- Зеленые насаждения специального назначения
- Гостевые автостоянки
- Гостевые автостоянки

Экспликация:

1. Торговый комплекс "Караван" с надстройкой на 1 этаж
2. Предприятия торговли и сервиса
3. Кыргызский национальный университет им. Ж. Баласагына
4. Гостиница (5 эт.)
5. Магазины, офисы
6. Административное здание (4 эт.)
7. Супермаркет "Бета-Сторес" (3 эт.)
8. Административное здание (5 эт.)
9. Чайхана "Жалал-Абад"
10. Сквер им. Тоголок Молдо
11. Существующие жилые дома (9-10 эт.)
12. Существующие жилые дома (11-15 эт.)
13. Университет центральной Азии (7 эт.)
14. 10-ти этажное административно-управленческое здание с объектами СКБ и подземным автопарком
15. Административно-гостиничный комплекс с сервисным обслуживанием и подземным автопарком (10 эт.)
16. Административно-гостиничный комплекс с сервисным обслуживанием и подземным автопарком (18 эт.)
17. Административно-гостиничный комплекс с сервисным обслуживанием и подземным автопарком (9 эт.)
18. Офисное здание (10 эт.)
19. Проектируемые общественные здания (7-10 эт.)
20. Проектируемые общественные здания (3-6 эт.)
21. Проектируемые медицинские центры (3-6 эт.)
22. Проектируемые жилые дома с объектами СКБ (5-9 эт.)
23. Проектируемые жилые дома с объектами СКБ (9-14 эт.)
24. Проектируемый жилой дом с торгово-офисными помещениями и подземным автопарком (22 эт.)
25. Проектируемые общественные здания (4 эт.)
26. Проектируемые торговый комплекс (4 эт.)
27. Планируемый отель со встроенным торговым комплексом (10 эт.)
28. Проектируемая гостиница (5-7 эт.)
29. Проектируемый детское дошкольное учреждение
30. Проектируемый детский сад

Примечание:

Внесение изменений в конфигурацию планировки, местоположение объектов и функционального назначения возможны при соблюдении СН КР "о составе, порядке разработки, согласования и утверждения градостроительной документации в КР":
1) глава 4 и 4.19 " - Допускается обоснование отклонения и исследовательскую разработку от общего к частному при определенных условиях (сложнейшая градостроительная ситуация, требующая проектной разработки от частного к общему."
2) За соблюдением нормативных норм и правил, ответственность возлагается на ГАПа проектируемого рассматриваемого объекта

Одобрено решением Протокола заседания Градостроительного Совета Госстроя КР от 20.02.2008г.

Одобрено решением Протокола заседания Градостроительного Совета г. Бишкек от 02.12.2021г №15

Одобрено решением Протокола заседания Градостроительного Совета г. Бишкек от 10.03.2022 г №3

Согласовано:
Начальник ГУ "Бишкекархитектура" Анарбеков К.К.

Наименование	Ф.И.О	Подпись	Дата
Нач.отд.ГПП	Анарбаев		
Гл.спец.отд. ГПП	Мадербек а.Ч.		
Гл.спец.отд. ГПП	Конобеев А.		

Проект застройки кварталов ограниченными пр.Чуй, ул.Московская, ул.Токтогула, Исанова и Тоголок

	Стадия	Лист	Листов
	1-й этап		

Генеральный план М1:1000 — "УПБишкекархитектура"

Опорный план рассматриваемого участка

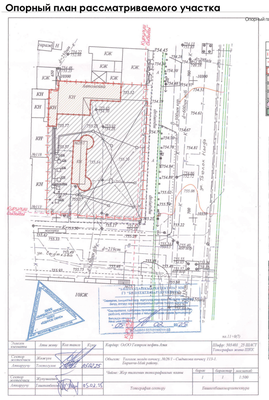

Условные обозначения

Обозначение	Наименование
1-1-1-1-1-1-1-1-1-1	Границы рассматриваемого участка
	Красная линия
	Снесенные здания и сооружения
	Мощение брусчатка
	Асфальтовое покрытие
	Детская площадка
	Озеленение

Ситуационная схема



Генплан рассматриваемого участка

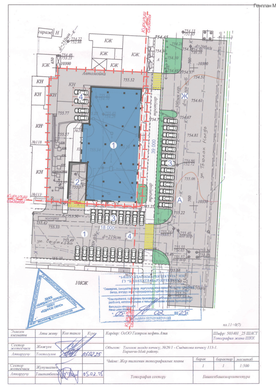

Экспликация зданий и сооружений

№ п.п	Наименование зданий и сооружений	Примечание
1	Проектируемый 10-этажный БЦ	
2	Зона в подземной паркинг	
3	Гостевая парковка	
4	Регулируемая парковка	

Условные обозначения

Обозначение	Наименование
1-1-1-1-1-1-1-1-1-1	Границы рассматриваемого участка
	Красная линия
	Проектируемый БЦ
	Существующие здания и сооружения
	Мощение брусчатка
	Асфальтовое покрытие
	Детская площадка
	Озеленение

ТЭП

Площадь участка	0,1715
Площадь застройки	1050 м²
Общая площадь БЦ	11550 м²
Этажность здания	10 этажей
Суммарная площадь 1 этажа	1155,00 м²
Суммарная площадь типовых 9-10 этаж	9855 м²
Суммарная площадь 11-15 этаж	1155 м²
Парковочные места на собственной территории	45 мм
Парковочные системы	21 мм
Процент застройки	60%

Паркинг в 2 уровня

План 1-го этажа

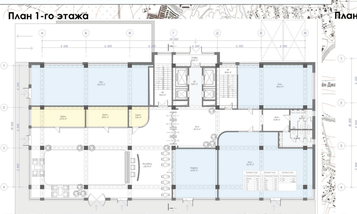

План 2-го этажа

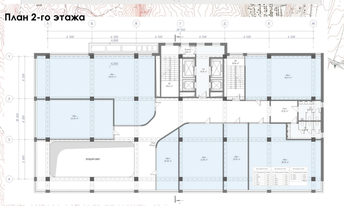

План 3-12 этажи

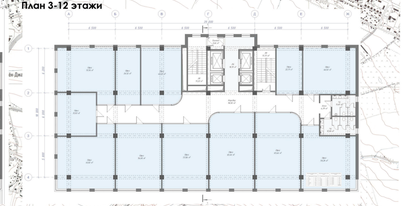

План эксплуатируемой кровли

Проект застройки кварталов ограниченными ул.Киевская, ул.Токтогула, ул. Тоголок-Молдо и Исанова
1-й этап

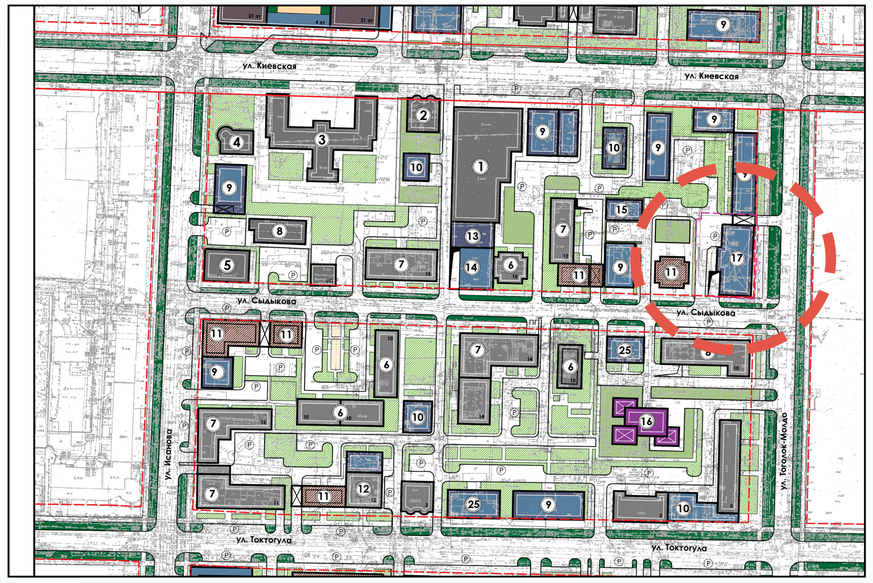

Условные обозначения:

- Красная линия
- Линия застройки
- Существующая жилая застройка (2-6 эт.)
- Существующая общественная застройка
- Многоэтажная проектируемая жилая застройка
- Проектируемая общественная застройка
- Проектируемые Детские сады и дошкольные учреждения
- Детские площадки
- Дороги, тратуары
- Зеленые насаждения общего пользования
- Зеленые насаждения специального назначения
- Гостевые автостоянки
- Гостевые автостоянки

Экспликация:

1. Торговый комплекс "Караван" с надстройкой на 1 этаж
2. Предприятия торговли и сервиса
3. Кыргызский национальный университет им. Ж. Баласагына
4. Гостиница (5 эт.)
5. Административное здание (4 эт.)
6. Существующие жилые дома (9-10 эт.)
7. Существующие жилые дома (11-15 эт.)
8. Офисное здание (10 эт.)
9. Проектируемые общественные здания (7-10 эт.)
10. Проектируемые общественные здания (3-6 эт.)
11. Проектируемые жилые дома с объектами СКБ (9-14 эт.)
12. Проектируемые общественные здания (4-8 эт.)
13. Проектируемые торговый комплекс (4 эт.)
14. Проектируемый офис со встроенным торговым комплексом (10 эт.)
15. Проектируемая гостиница (5-7 эт.)
16. Проектируемый детское дошкольное учреждение
17. Проектируемый бизнес центр с подземным автопаркингом (12-эт.)

3Д визуализация

3Д визуализация

Проект застройки кварталов ограниченными ул.Киевская, ул.Токтогула, ул. Тоголок-Молдо и Исанова
Транспортная схема

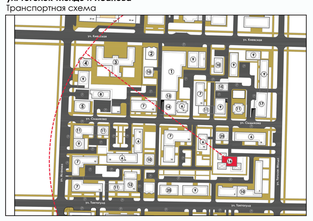

Условные обозначения:

- Автомобильные дороги
- Пешеходные дороги
- Гостевые автостоянки
- Гостевые автостоянки
- Детские сады
- Жилые объединения
- Школы

Экспликация:

1. Торговый комплекс "Караван" с надстройкой на 1 этаж
2. Предприятия торговли и сервиса
3. Кыргызский национальный университет им. Ж. Баласагына
4. Гостиница (5 эт.)
5. Административное здание (4 эт.)
6. Существующие жилые дома (9-10 эт.)
7. Существующие жилые дома (11-15 эт.)
8. Офисное здание (10 эт.)
9. Проектируемые общественные здания (7-10 эт.)
10. Проектируемые общественные здания (3-6 эт.)
11. Проектируемые жилые дома с объектами СКБ (9-14 эт.)
12. Проектируемые общественные здания (4-8 эт.)
13. Проектируемые торговый комплекс (4 эт.)
14. Проектируемый офис со встроенным торговым комплексом (10 эт.)
15. Проектируемая гостиница (5-7 эт.)
16. Проектируемый детское дошкольное учреждение
17. Проектируемый Бизнес центр с подземным автопаркингом (12-эт.)

Проект застройки кварталов ограниченными ул.Киевская, ул.Токтогула, ул. Тоголок-Молдо и Исанова
Схема озеленения

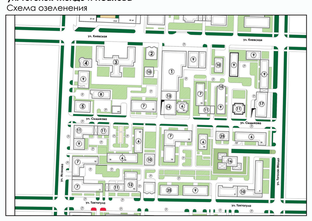

Условные обозначения:

- детские площадки
- Зеленые насаждения общего пользования
- Зеленые насаждения специального назначения
- Зеленые насаждения спец. объектов (Школы, детские сады)

Экспликация:

1. Торговый комплекс "Караван" с надстройкой на 1 этаж
2. Предприятия торговли и сервиса
3. Кыргызский национальный университет им. Ж. Баласагына
4. Гостиница (5 эт.)
5. Административное здание (4 эт.)
6. Существующие жилые дома (9-10 эт.)
7. Существующие жилые дома (11-15 эт.)
8. Офисное здание (10 эт.)
9. Проектируемые общественные здания (7-10 эт.)
10. Проектируемые общественные здания (3-6 эт.)
11. Проектируемые жилые дома с объектами СКБ (9-14 эт.)
12. Проектируемые общественные здания (4-8 эт.)
13. Проектируемые торговый комплекс (4 эт.)
14. Проектируемый офис со встроенным торговым комплексом (10 эт.)
15. Проектируемая гостиница (5-7 эт.)
16. Проектируемый детское дошкольное учреждение
17. Проектируемый Бизнес центр с подземным автопаркингом (12-эт.)

3Д визуализация

Разрез 1-1