Проект застройки территории для проектирования 4-этажного торгово-развлекательного центра с мансардой и подземным авто паркингом ул. Ленина д29 в г.Узген. Ошской области.

Ситуационная схема

Условные обозначения

- Граница рассматриваемой территории

Ситуационный план

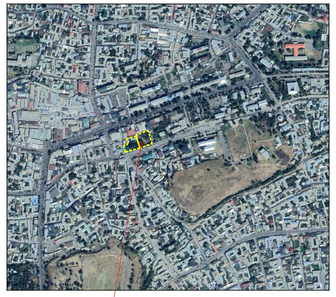

Условные обозначения

- Граница рассматриваемого участка

Опорный план

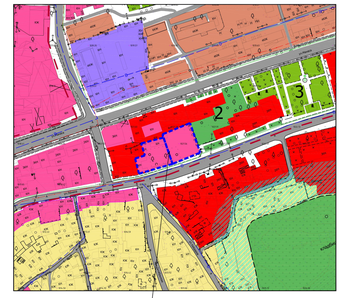

Условные обозначения:

- Граница рассматриваемого участка
- Территории исторически сложившейся жилой застройки (Махаля)
- Территории индивидуальной жилой застройки (Махаля)
- Территории жилых микрорайонов, кварталов, групп с смешанной высотной застройкой квартирного и усадебного типа
- Территории общественного назначения
- Территории учреждений торговли, общественного питания и коммунально-бытового обслуживания
- Зеленые насаждения общего пользования
- Территории коллективных гаражей, автостоянок, автосервиса
- Существующие зеленые насаждения специального назначения
- Территории кладбищ
- Территории санитарно-защитных зон

ЭКСПЛИКАЦИЯ:

1. Узгенский исторический-культурный центр
2. Территории общественного назначения
3. Сквер
4. Общегородской стадион

Выкопировка из Генерального плана города Узген.

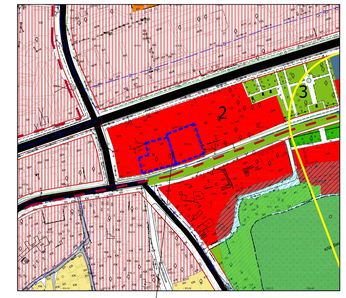

Условные обозначения:

- Граница рассматриваемого участка
- Территории исторически сложившейся жилой застройки (Махаля)
- Красные линии
- Территории индивидуальной жилой застройки (Махаля)
- Территории общественного назначения
- Центральные зоны общественно - жилой застройки
- Зеленые насаждения общего пользования
- Территории коллективных гаражей, автостоянок, автосервиса
- Территории кладбищ
- Территории санитарно-защитных зон

ЭКСПЛИКАЦИЯ:

1. Узгенский исторический-культурный центр
2. Территории общественного назначения
3. Сквер
4. Общегородской стадион

Схема озеленения

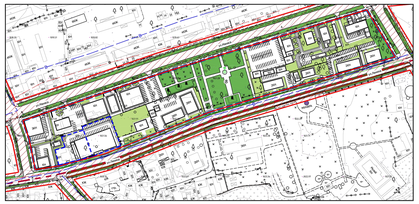

Условные обозначения

- Рассматриваемая территория
- Граница проектируемой территории
- Территории исторически сложившейся жилой застройки (Махаля)
- Красные линии
- Селитебный ярык
- Зеленые насаждения ограниченного пользования
- Зеленые насаждения общего пользования
- Проектируемая транспортно-пешеходная зона

Схема организации движения транспорта и пешеходов

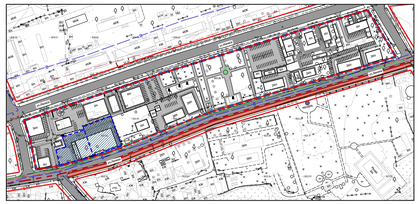

Условные обозначения

- Рассматриваемая территория
- Рассматриваемый участок
- Территории исторически сложившейся жилой застройки (Махаля)
- Селитебный ярык
- Красные линие
- Магистральные улицы местного значения
- Проектируемая транспортно-пешеходная зона

3D-визуализация проектируемого здания

Проект застройки территории для проектирования 4-этажного торгово-развлекательного центра с мансардой и подземным авто паркингом ул. Ленина д29 в г.Узген. Ошской области.

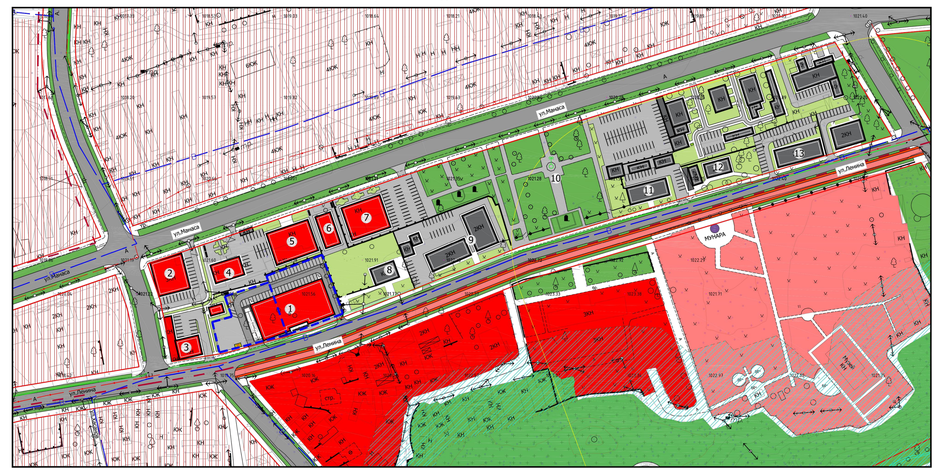
ул.Ленина
ул.Манаса
ул.Ленина
ул.Ленина
ул.Ленина