ПРОЕКТ ЗАСТРОЙКИ ТЕРРИТОРИИ ОГРАНИЧЕННЫМИ ул.Б.Аттокурова, ул.К.Абдырасулова, ул.А.Каримбекова в г.Манас Жалал-Абадской области (1-й этап)

Фрагмент из Google maps - Аэрофотосъемка

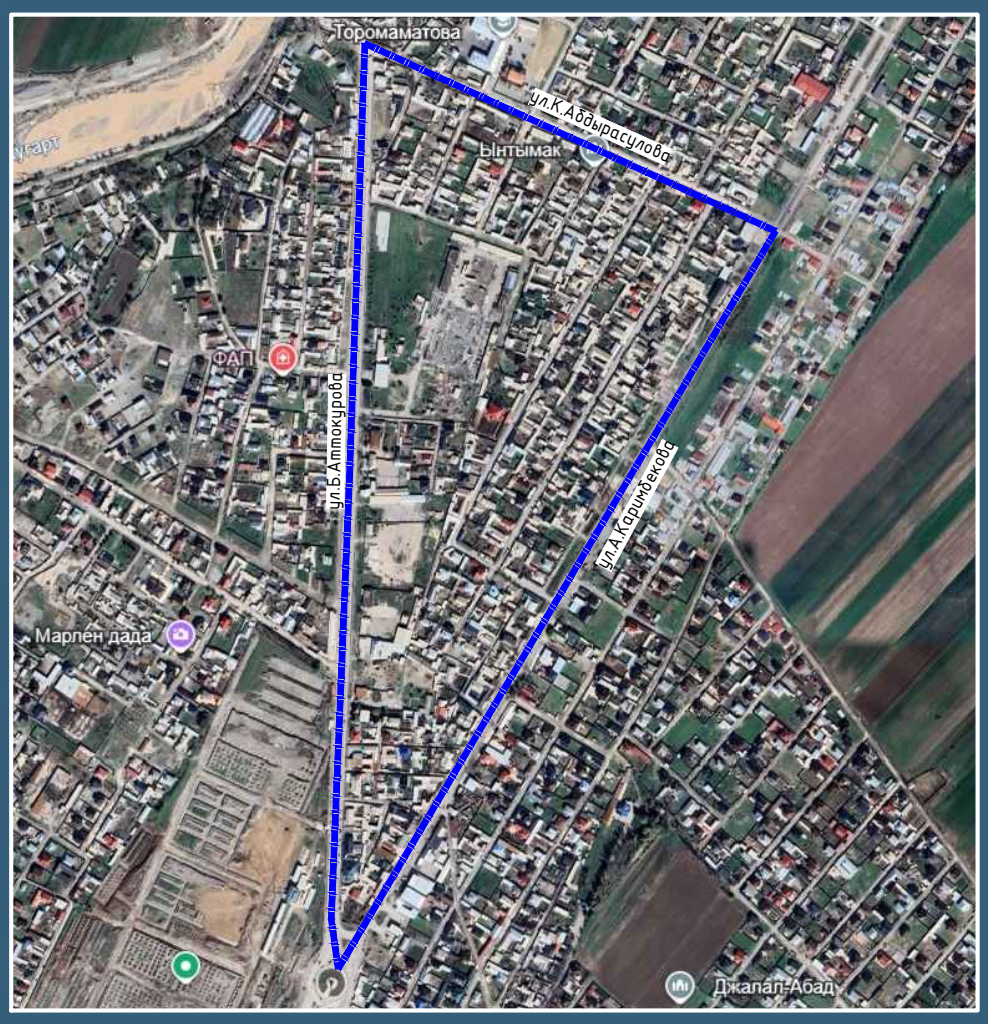

Фрагмент из Генерального плана

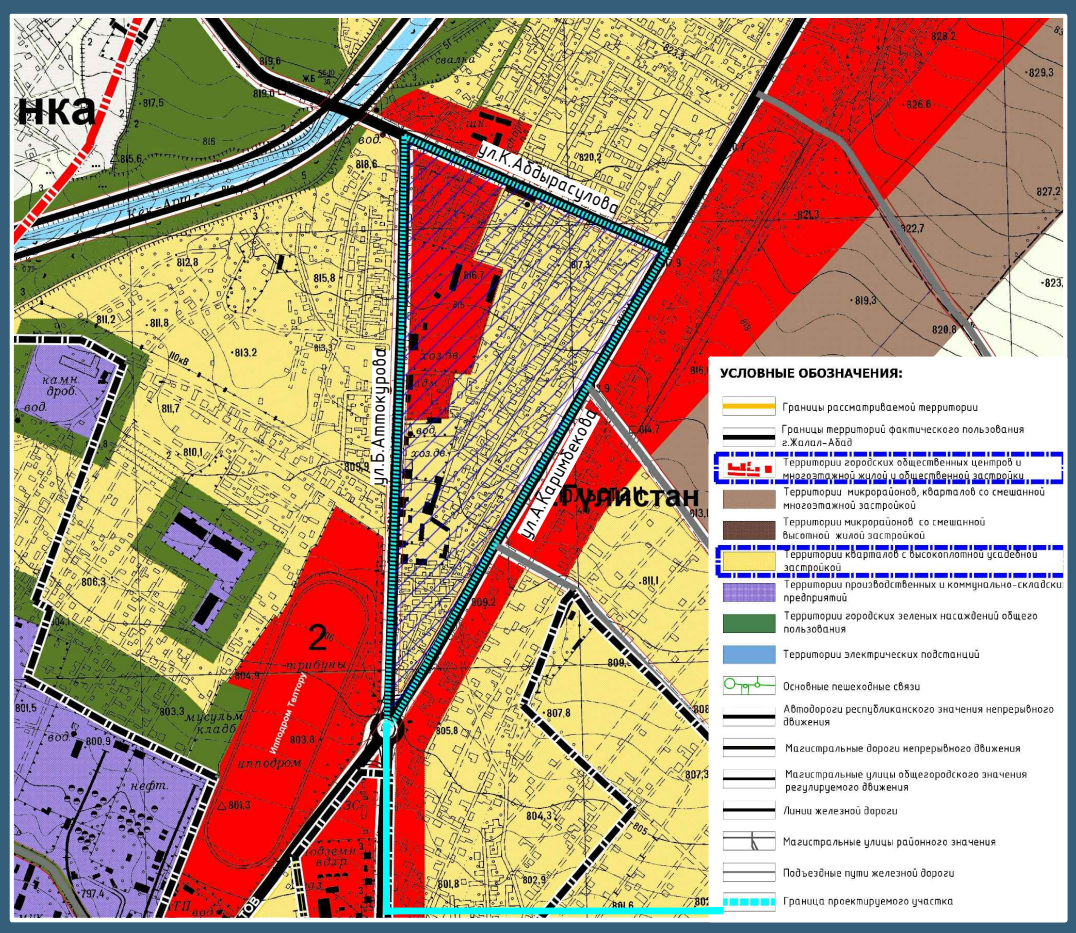

Опорный план

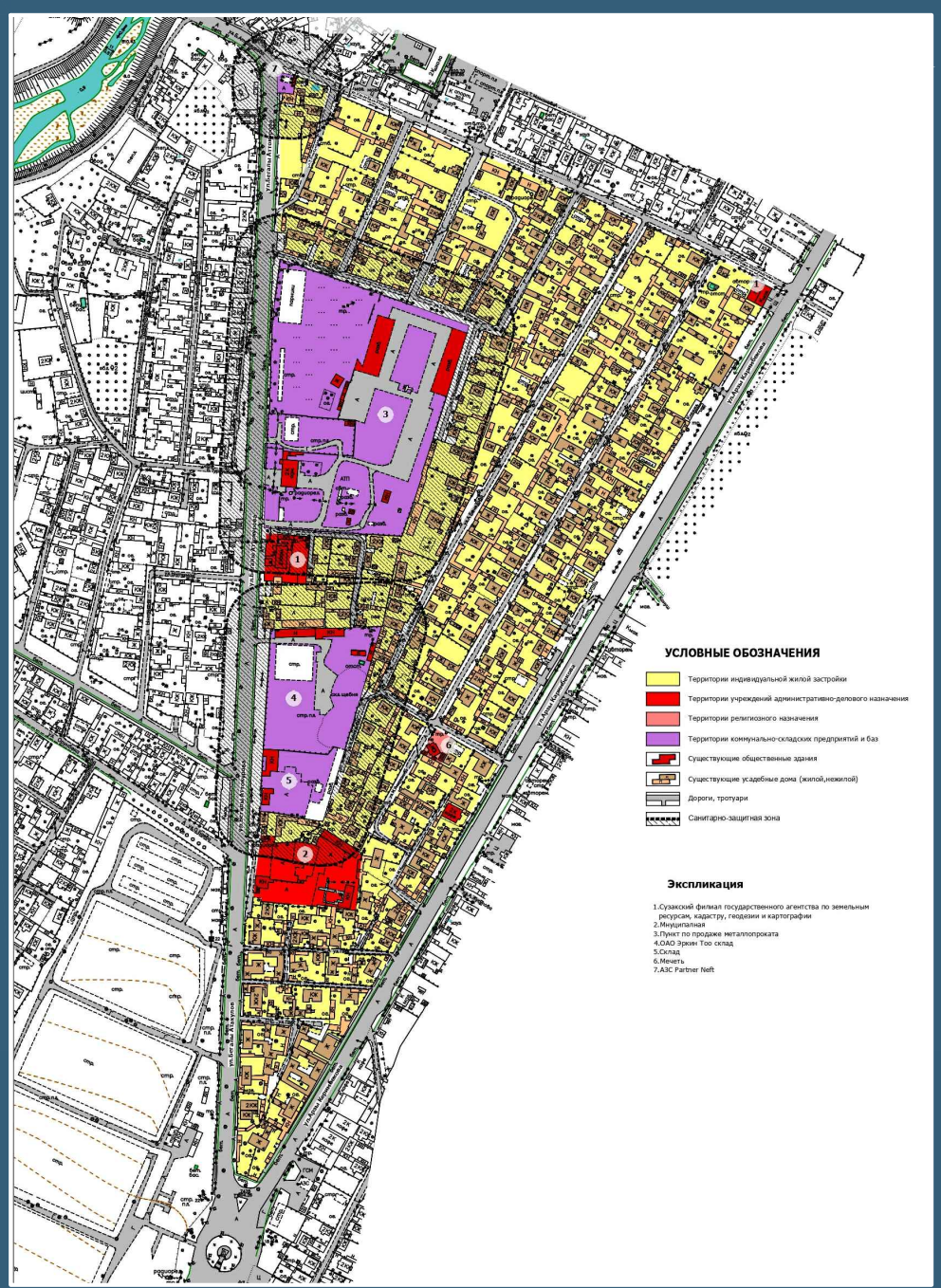

Схема генерального плана

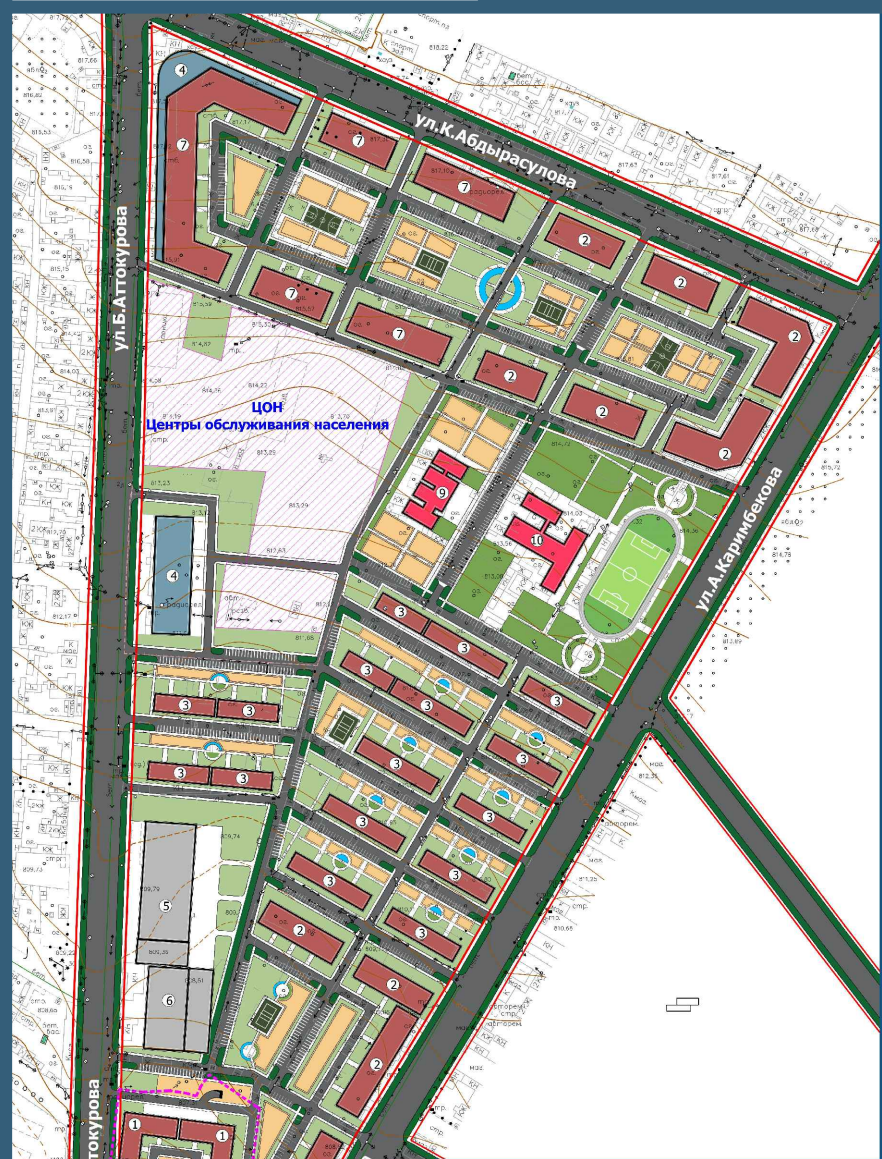

ТЕХНИКО-ЭКОНОМИЧЕСКИЙ ПОКАЗАТЕЛИ (ТЭП)

ОсОО "Чжун Лин"

1.	Площадь проектируемой территория	- 0,81 га
2.	Площадь застройки проектируемой территории	- 2129,4 (26.96%)
3.	Площадь застройки жилых домов	- 2129,4м2
4.	Общая площадь застройки жилых домов	- 25552,8 м2
5.	Площадь застройки СКБ	- 2129,4 м2
6.	Общая площадь застройки СКБ	-4258,8 м2
7.	Количество жителей	- 993 человек
8.	Количество квартир	- 168 кв
9.	Озеленение	- 704 м2
10.	Детская площадка	- 1321 м2

Проектируемый квартал

1.	Граница рассматриваемой территория	- 34,1 га
2.	Площадь сущ. жилых домов	- 8047 м2
3.	Общая площадь сущ. жилых домов	- 24 141 м2
4.	Площадь сущ. СКБ	- 8047 м2
5.	Общая площадь сущ. СКЬ	-16 094 м2
6.	Площадь проектируемой школы	- 1891 м2
7.	Общая площадь проектируемой школы	- 5673 м2
8.	Проектируемые многоэтажные жилые дома	- 46886 м2
9.	Общая площадь проек. жилых домов	- 439943 м2
10.	Проектируемые СКБ	- 39667 м2
11.	Общая площадь СКБ	- 79334 м2
12.	Гостевые парковки	-1204 м мест
13.	Озеленение	-82557 м2
14.	Площадь застройки детского сада	-1390м2
15.	Общ площадь детского сада	-2780м2
16.	Детские площадки	-22 142 м2
17	ЦОН	- 33302 м2