Проект застройки территории, ограниченной пр. Ш.Баатыра, ул. Кольбаева, ул. Ч. Валиханова в г. Бишкек (1-й этап)

Ситуационная схема

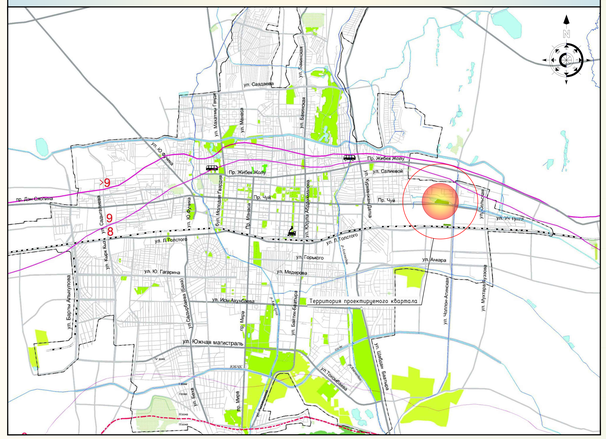

Выкопировка из разрабатываемого генерального плана г. Бишкек до 2050г.

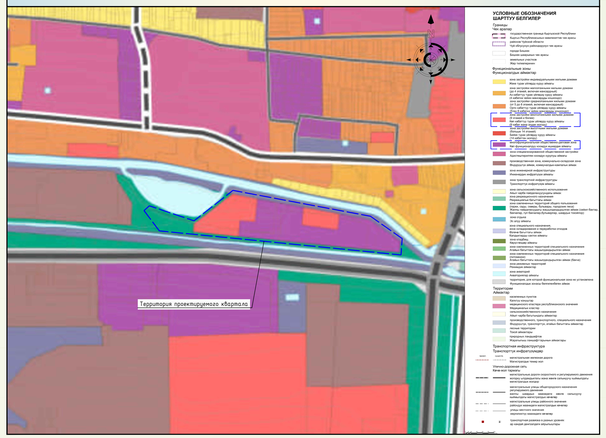

Ситуационная схема (аэросъемка)

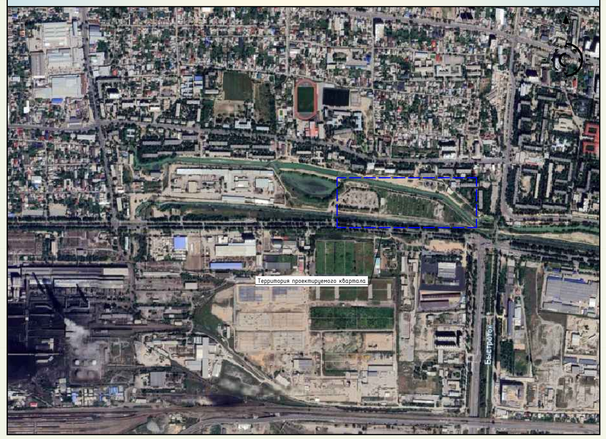

Общий вид

Опорный план

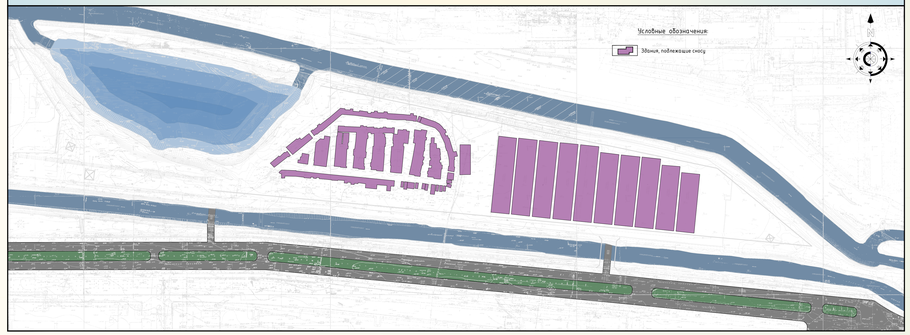

Генеральный план

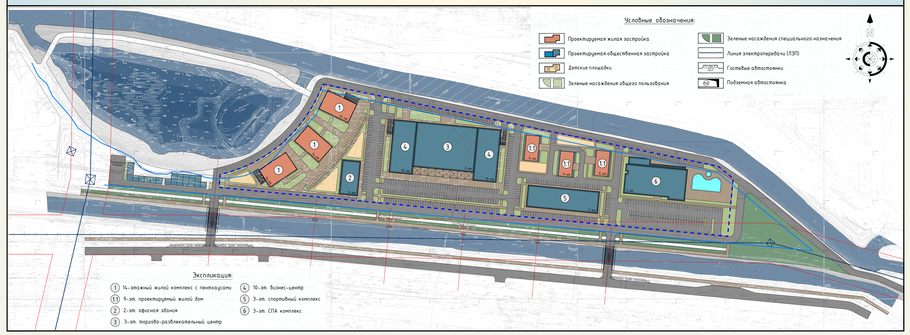

Схема озеленения

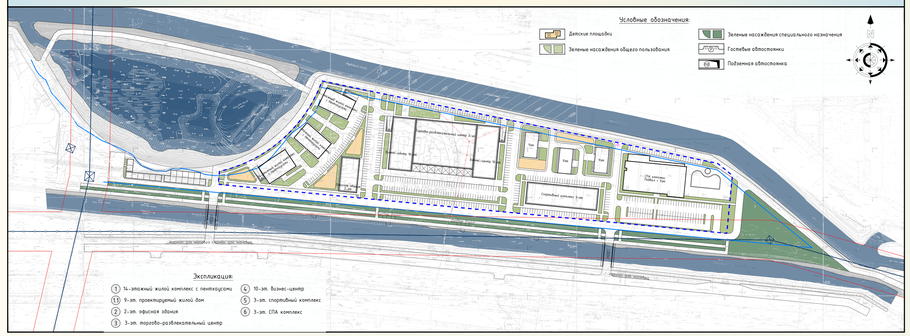
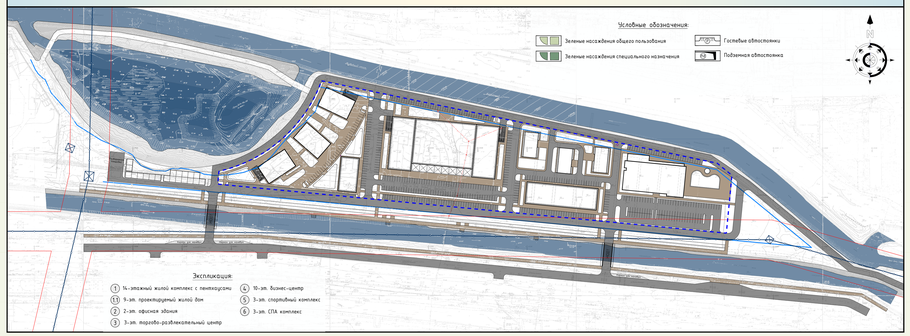
Схема транспорта