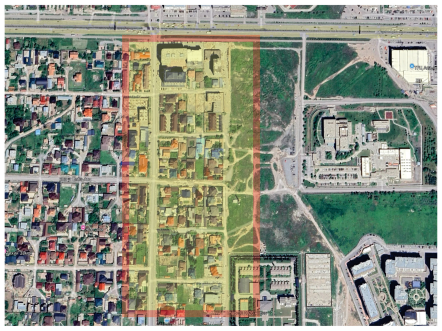
Проект застройки территории ограниченной ул. Бакаева, пр. А. Масалиева, ул. Безымянная, ул. Абдрахманова в г.Бишкек (1-Этап)

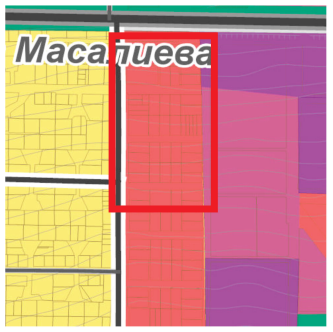
Ситуационная схема г. Бишкек с расположением проектируемого кварталов, в южной части города



Существующий ситуационая схема (Аэросъемка google-maps)



Выкопировка из нового Генерального плана г. Бишкек до 2050 года.



УСЛОВНЫЕ ОБОЗНАЧЕНИЯ
ШАРТТУУ БЕЛГИЛЕР

Границы
Чек аралар

государственная граница Кыргызской Республики
Кыргыз Республикасынын мамлекеттик чек арасы
районов Чуйской области
Чүй облусунун райондорунун чек арасы
города Бишкек
Бишкек шаарынын чек арасы
земельных участков
Жер тилкелеринин

Функциональные зоны
Функционалдык аймактар

зона застройки индивидуальными жилыми домами
Жеке турак үйлөрдү куроо аймагы
зона застройки малоэтажными жилыми домами
(до 4 этажей, включая мансардный)
Аз кабаттуу турак үйлөрдү куроо аймагы
(4 кабатка чейин мансардуу кошкондо)
зона застройки среднеэтажными жилыми домами
(от 5 до 8 этажей, включая мансардный)
Орто кабаттуу турак үйлөрдү куроо аймагы
(5тен 8 кабатка чейин мансардуу кошкондо)
зона застройки многоэтажными жилыми домами
(9 этажей и более)
Көп кабаттуу турак үйлөрдү куроо аймагы
(9 кабат жана андан жогору)
зона застройки высотными жилыми домами
(больше 14 этажей)
Бийик турак үйлөрдү куроо аймагы
(14 кабаттан жогору)

ПОЯСНИТЕЛЬНАЯ ЗАПИСКА

Проект застройки территории ограниченной улицами: ул. Бакаева, прос. А. Масалиева, ул. Безымянная, ул. Ы. Абдрахманова в г. Бишкек (1- Этап)

Заказчик: ОсОО «Залкар Строй»
Проектировщик: ДГА
Докладчик: Дайыров Ж.

Рассматриваемая территория расположена в южной части г.Бишкек и ограничивается улицами: ул. Бакаева, прос. А. Масалиева, ул. Безымянная, ул. Ы. Абдрахманова.

В настоящее время на рассматриваемой территории расположены объекты СКБ, многоэтажные жилые дома, индивидуальные жилые дома в перспективе, подлежащие выкупу с последующим сносом.

Генеральным планом г. Бишкек, утвержденным постановлением Правительства КР. от 21.11.2006 г. №805, территория проектирования предусмотрена, как территории микрорайонов со смешанной высотной застройкой.

Рассматриваемый объект расположен в южной части г.Бишкек, на территории Ленинского района, по ул.Бакаева на пересечении ул.Уэуш - Булак. Данный участок граничит: с западной стороны - территория соседствующих субъектов, с северной стороны - ул. Уэуш Булак, с восточной стороны - ул.Бакаева, с южной стороны -ул.Баба - Ата. Сейсмичность участка - 8 баллов. Проектируемый жилой дом включает в себя подземный паркинг: на 43 маш/мест, офисные помещения (1-2 этажи) и 1,2,3,4-х комнатные квартиры с 3 по 12 этажи.

Проектом застройкой предлагается детский садик, образовательный центр, детские и спортивные площадки, площадки отдыха, гостевые и подземные автостоянками в соответствии со Сводом правил со всеми комплексными обеспечениями движения транспорта и пешеходов в обязательном порядке с соблюдением пожарных и инсоляционных норм.

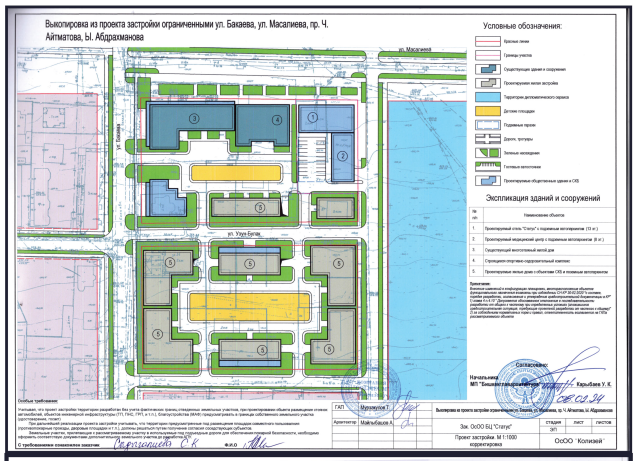
ТЕХНИКО - ЭКОНОМИЧЕСКИЕ ПОКАЗАТЕЛИ КВАРТАЛА (ТЭП):

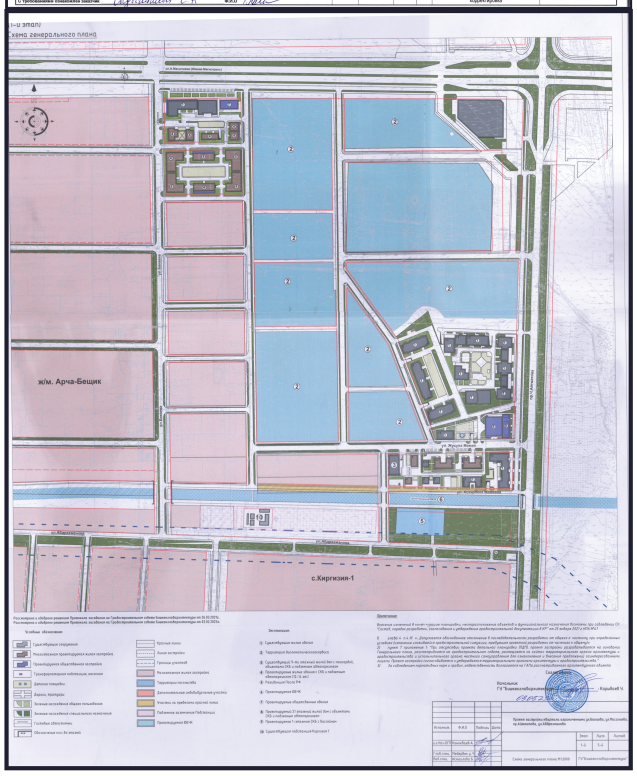
Площадь проектируемой территории -143 723,93 м2 (14,37га)
Площадь застройки: 24 047,65 м2 (2,4га) (16,7%)
Площадь застройки жилых домов - 16 633,16 м2
Площадь застройки СКБ - 3 049,81 м2
Площадь застройки Детского сада -1 582,42 м2
Площадь застройки образовательного центра - 2 782 м2
Площадь существующих застроек - 5 121,21 м2

Общая площадь жилых домов -107 751,1 м2
Общая площадь СКБ -23 872,32 м2
Общая площадь Детского сада -2 532 м2
Общая площадь образовательного центра - 18 208 м2
Общая площадь детских площадок - 15 213,34 м2
Количество квартир – 916 кв
Количество жителей - 4 490 человек
Гостевые автопарковки - 572 м/мест
Подземные автопарковки -840 м/мест


ТЕХНИКО - ЭКОНОМИЧЕСКИЕ ПОКАЗАТЕЛИ (ТЭП): РАССМАТРИВАЕМОГО УЧАСТКА

Площадь участка - 0,016 Га
Площадь застройки - 585,0 м
Пл-ль доп. благоуст-ва - 1000 м2
Расчет кол-ва парковочных мест для мног кв. жилого дома:
Завоз. общ. - 281,92 х 10 = 2819,2 м2
Общ. кол. квартир - 6 х 10 = 60 кв.
Кол-во жителей - 60кв х 4,9 = 294 человек
Жилищ. обеспеченность - 2819,2 м
2 / 294 = 9,59м2/чел. (=18м2/ч = 0,7)
Кол. машино-мест - 60кв х 0,7 = 42 м/м по нормам
(по проекту 43м/м)
294чел х 0,7м2 = 205,8м2 - площадь игровой площадки по нормам
(по проекту 215м)

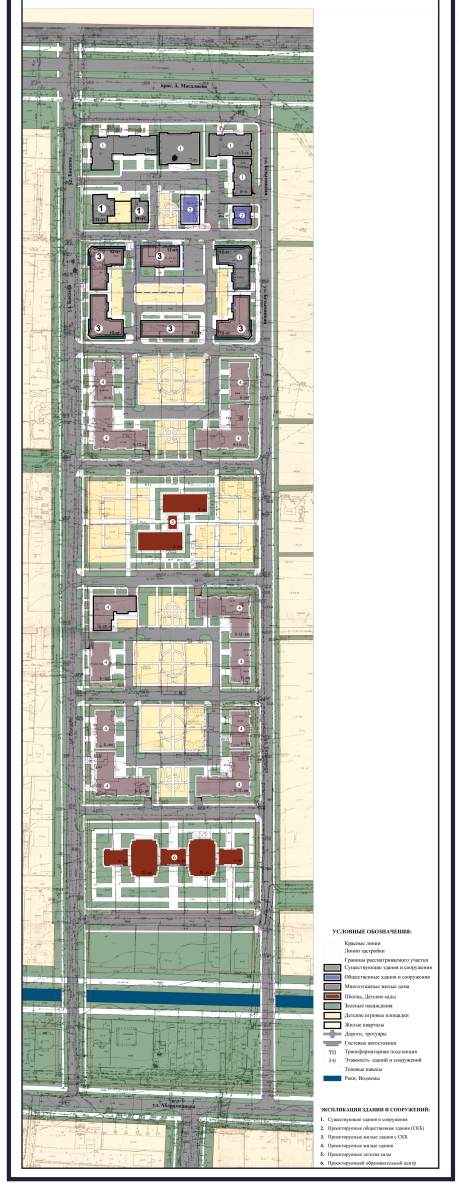


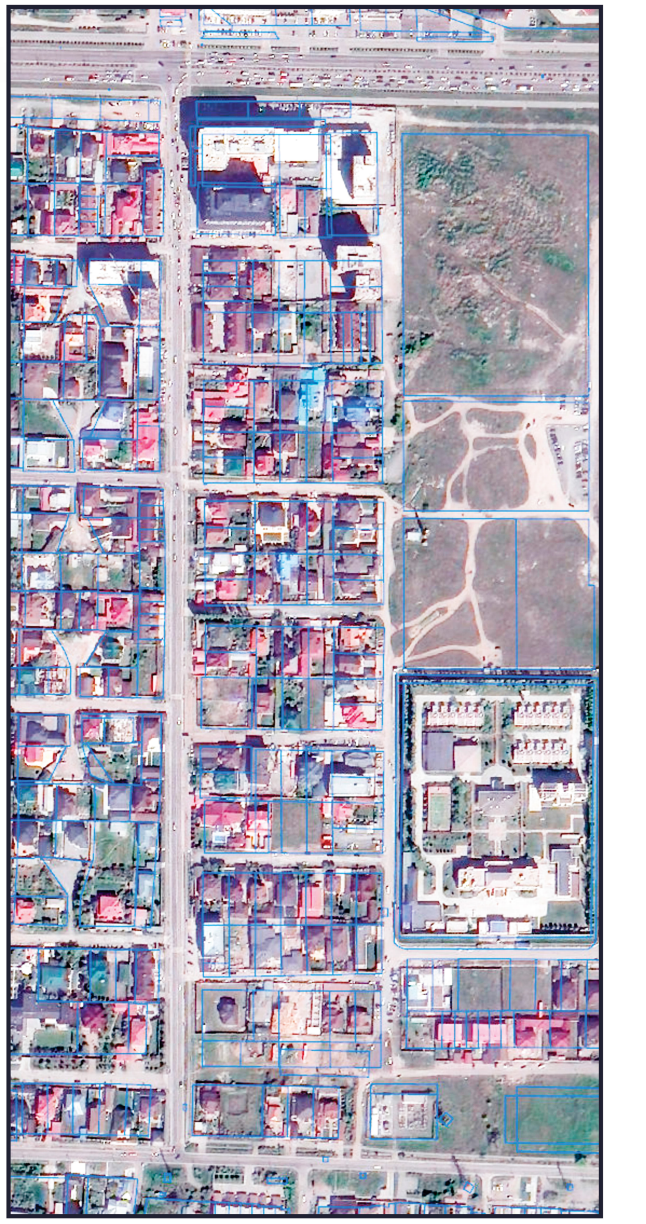


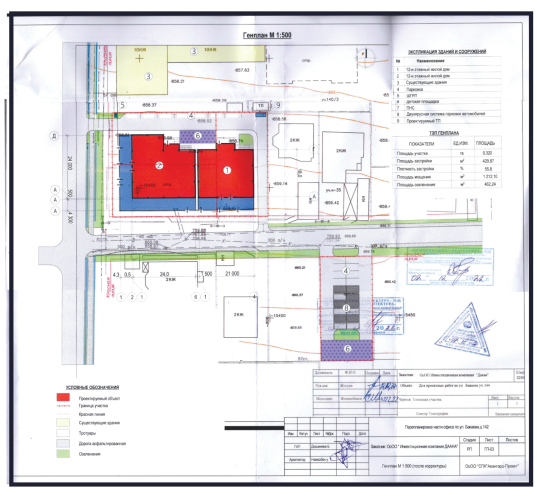
Ранее одобренный проект застройки



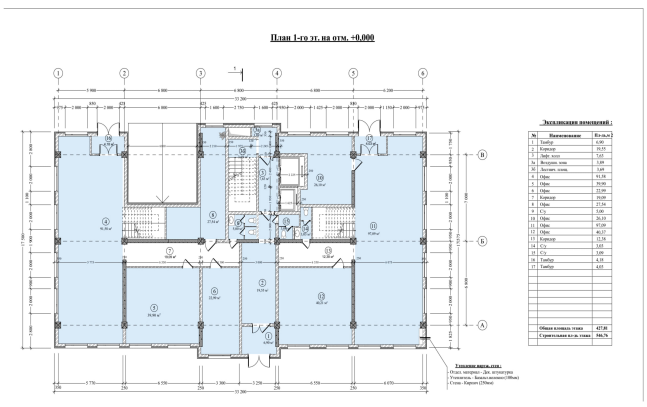
Генплан рассматриваемого участка ПОСЛЕ



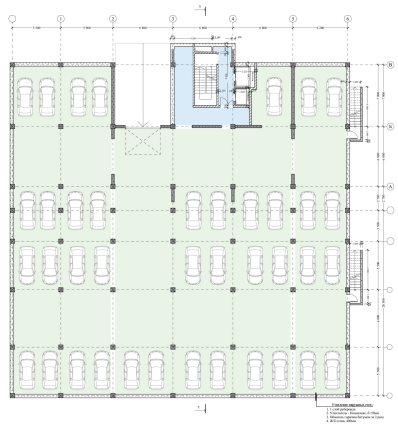




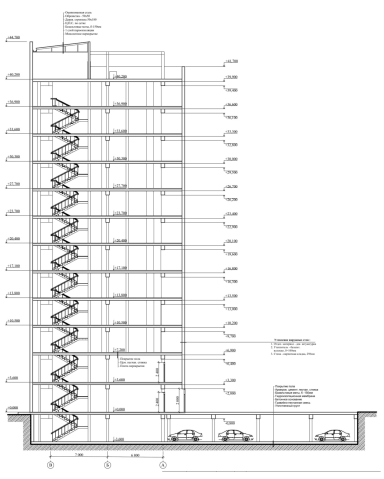
План 1-го этажа



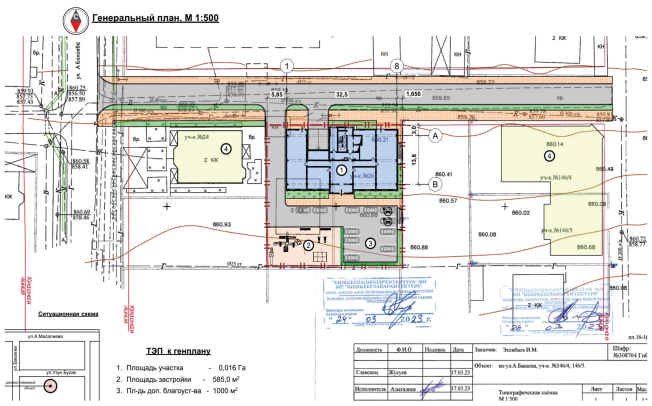
План цок-го этажа



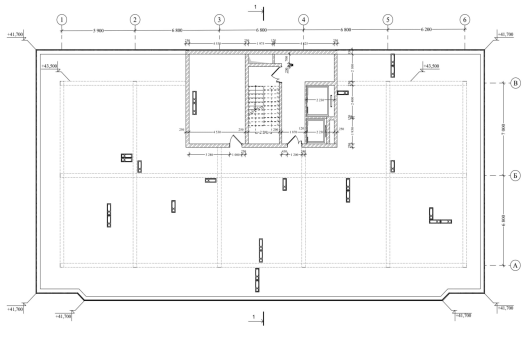
Разрез.



Генплан рассматриваемого участка



План машино. отдел.



3Д визуализация



3Д визуализация

