Проект застройки ограниченный улицами: ул. Бакаева, ул. Айни, ул. Джунусалиева, ул. Гагарина в городе Бишкек (1-этап)

Ситуационная схема

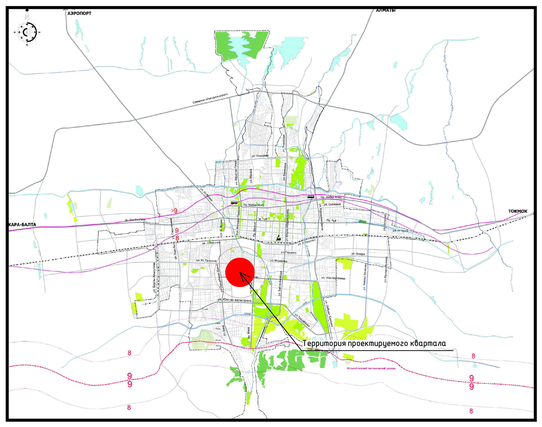

Фрагмент из Google maps - Аэрофотосъемка

Выкопировка из Генерального плана г.Бишкек до 2050 года

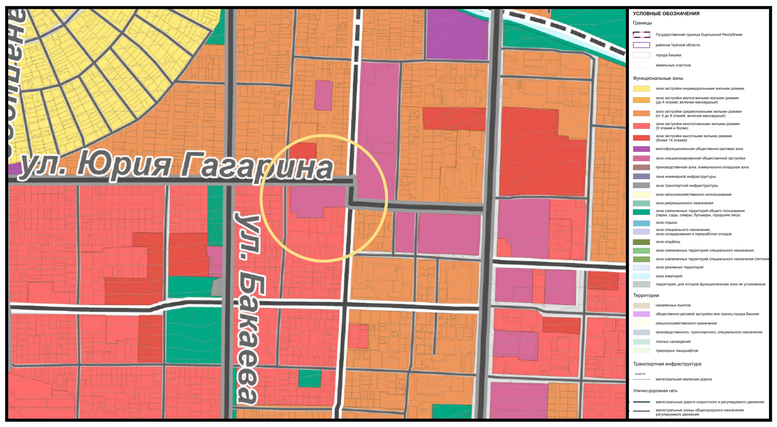



Опорный план М1:1000

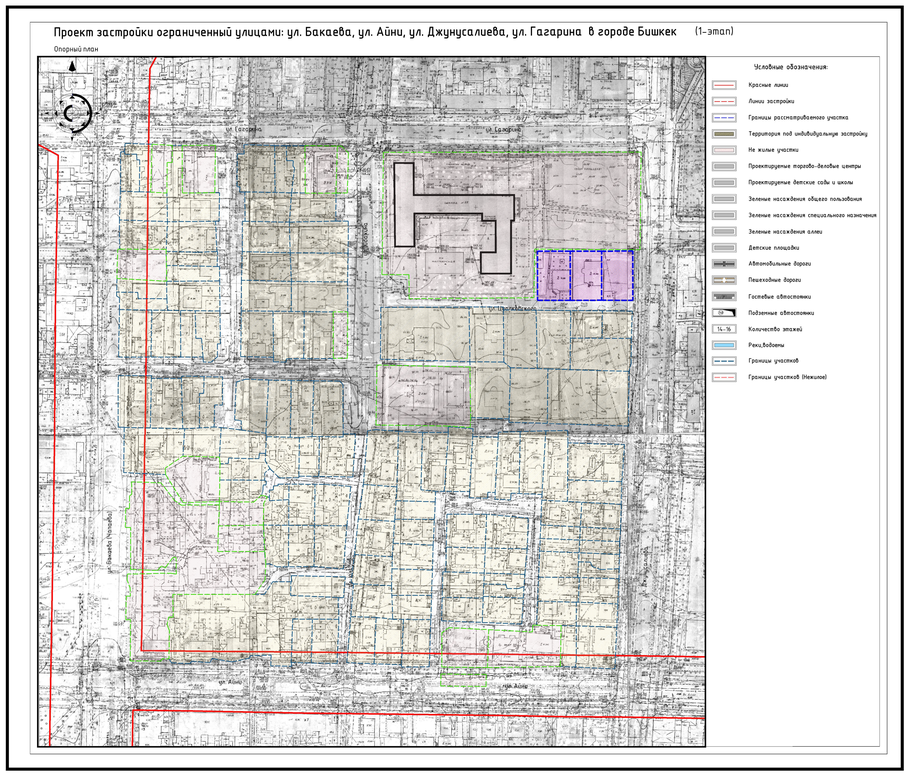

Схема Генерального плана

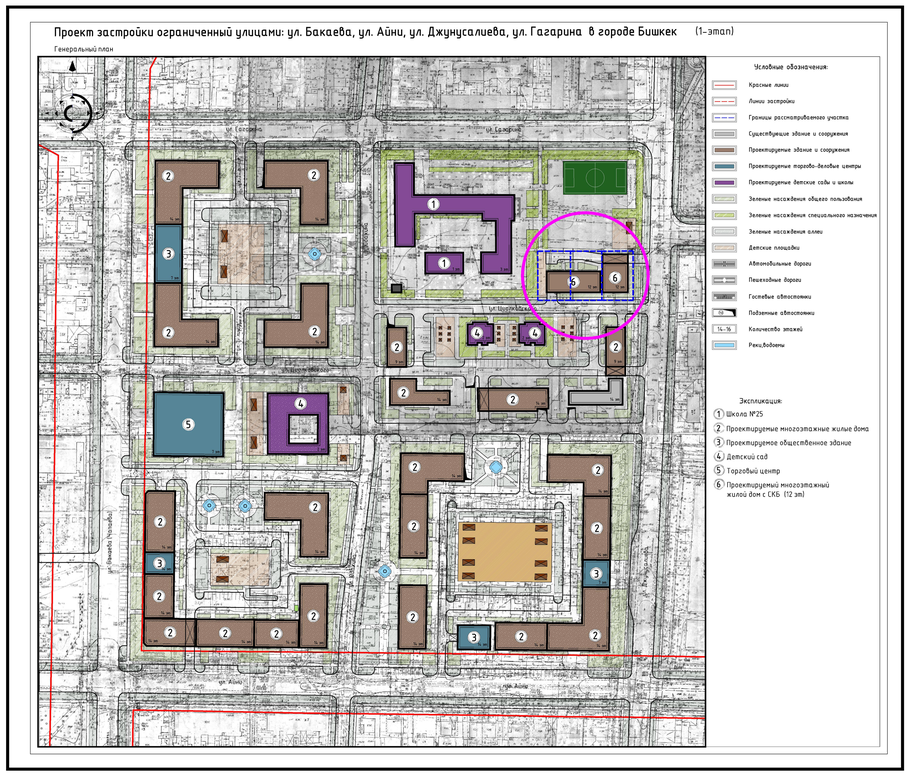

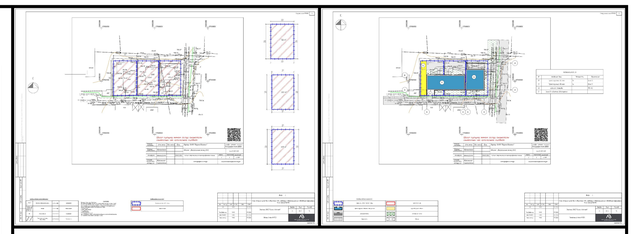

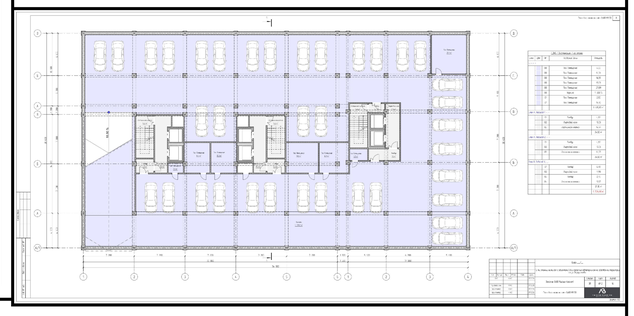

Схема озеленения

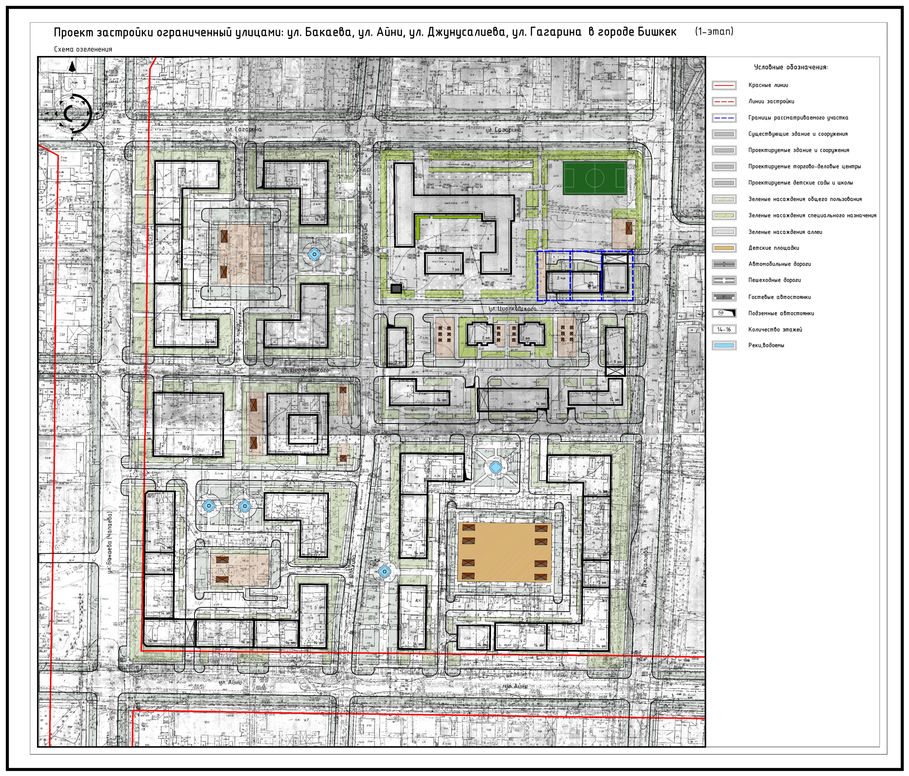
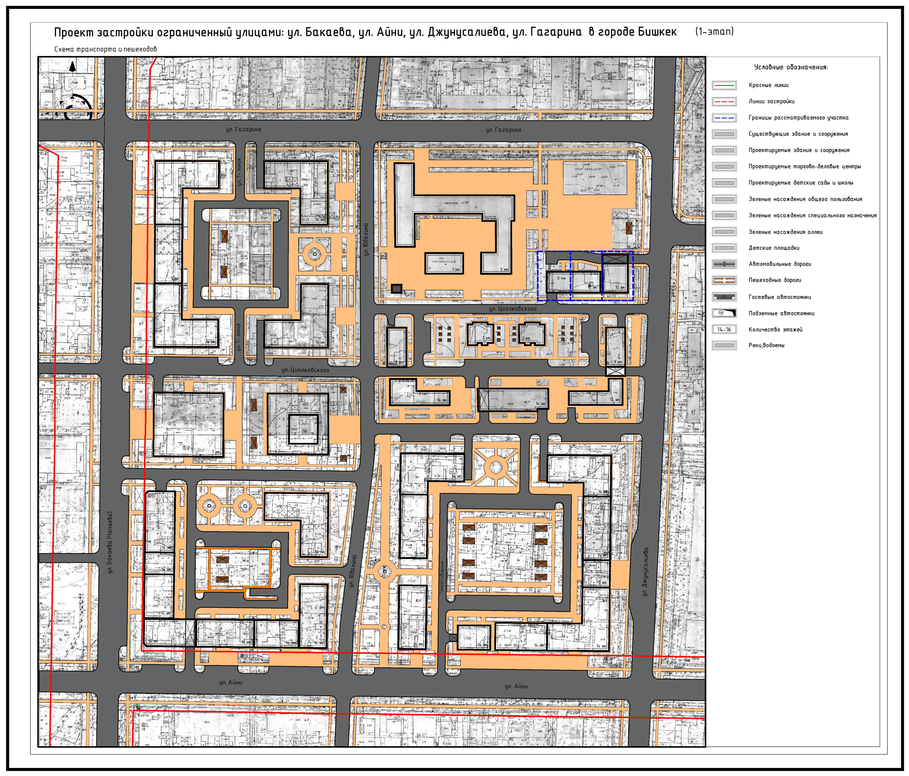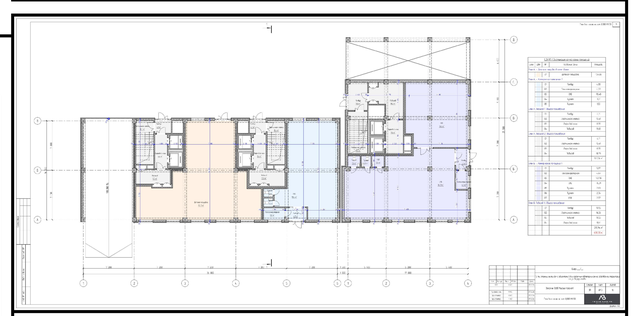
Схема транспорта и пешеходов